

Исследование рынка индивидуальных жилых домов г. Самара 2 квартал 2016г.

ОГЛАВЛЕНИЕ

1.	КРАТКОЕ ОПИСАНИЕ Г.САМАРА	2
2.	СОЦИАЛЬНО-ЭКОНОМИЧЕСКОЕ РАЗВИТИЕ РОССИЙСКОЙ ФЕДЕРАЦИИ, САМАРСКОЙ ОБЛАСТИ И Г.О. САМАРА, ЗА 2015-2016 ГГ	7
3.	ОСНОВНЫЕ СОБЫТИЯ РЫНКА ИНДИВИДУАЛЬНЫХ ЖИЛЫХ ДОМОВ Г. САМАРА	12
4.	ОБЩИЕ СВЕДЕНИЯ О РЫНКЕ ИНДИВИДУАЛЬНЫХ ЖИЛЫХ ДОМОВ Г. САМАРА	15
5.	СЕГМЕНТ ПРОДАЖИ ИНДИВИДУАЛЬНЫХ ЖИЛЫХ ДОМОВ Г. САМАРА.....	17
6.	ОСНОВНЫЕ ПОКАЗАТЕЛИ РЫНКА ИНДИВИДУАЛЬНЫХ ЖИЛЫХ ДОМОВ Г. САМАРА	20

1. КРАТКОЕ ОПИСАНИЕ Г.САМАРА

Самара — город в Среднем Поволжье России, административный центр Самарской области, образует муниципальное образование «городской округ Самара». С 1935 по 1991 год носил имя Куйбышев.

Население — 1 170 910 чел. (2015г.), девятый по численности населения город России. В пределах агломерации (третьей по численности населения в России) проживает свыше 2,7 млн. человек. Самара расположена на левом возвышенном берегу Волги напротив Самарской Луки, при впадении в неё реки Самары.

Крупный экономический, транспортный, научно-образовательный и культурный центр. Основные отрасли промышленности: машиностроение, нефтепереработка и пищевая промышленность.



Рисунок 1.1 Местоположение г. Самара на карте Самарской области

Самара входит в состав Приволжского федерального округа.

Расстояние от Москвы до Самары 1098 км. Город связан со столицей РФ регулярным железнодорожным и авиационным сообщением. Аэропорт г. Самара «Курумоч» связывает город регулярными авиарейсами с 16 российскими и 11 зарубежными городами. С 2010 года в Самаре введен часовой пояс GMT+4, что соответствует «московскому» времени. С 26 октября 2014 года региону возвращено самарское время (MSK+1)

Самара относится к центральной зоне области и географически находится в самом её центре, что усиливает роль города как столицы мощного региона и обеспечивает ему равный доступ ко всем муниципальным образованиям, входящим в областные границы. Центральная зона, расположенная на пересечении Волги с железнодорожными магистралями, идущими из европейской части в Сибирь и Среднюю Азию, занимая 47% территории области, концентрирует более 88% всего населения, в том числе городского – 98%, а также объединяет 9 из 10 городов. Практически, Самара находится на пересечении двух мощных транспортных потоков:

- «вертикальный», направления север-юг, образованный водным транспортом р. Волга и автомагистралью федерального значения М-5
- «горизонтальный», направления запад-восток, образованный размещением ж\д трассы КБЖД на участке Кинель-Сызрань.



Рисунок 1.2 Местоположение г. Самара на карте Российской Федерации

Самара - один из ведущих центров деловой активности РФ. В городе находятся крупные предприятия аэрокосмической, подшипниковой и химической промышленности, офисы региональных нефтяных и газовых компаний, региональные представительства наиболее крупных российских банков. В городском округе сосредоточена основная часть финансово-кредитных учреждений, страховых компаний и прочих субъектов рыночной инфраструктуры. Здесь сконцентрированы практически все академические, отраслевые институты, подавляющая часть научно-исследовательских, проектных, опытно-конструкторских организаций и высших учебных заведений.

Основные градообразующие отрасли экономики г. Самара:

- центр торговли - транзитная торговля - первая экономическая функция города, появившаяся благодаря его выгодному географическому положению, через город проходят основные транспортные коридоры, связывающие Москву с Уралом и Сибирью.
- промышленный центр - данная функция формируется во второй половине XIX века и активно развивается в годы Великой Отечественной Войны как военно-промышленный комплекс, а в послевоенные годы как центр космической промышленности и развитие нефтехимического направления в результате разработки месторождения нефти, газа, входящие в Волго-Уральскую нефтегазоносную провинцию.
- центр сельского хозяйства – г. Самара - центр бывшего региона-лидера в области поставок хлеба.

Возможные направления развития:

- центр туризма - богатая история города и региона, архитектурное наследие, природные заповедники, хороший климат.
- центр науки и образования - возможно развитие на базе авиа- и космической промышленности; г. Самара входит в топ-5 инновационно-развитых регионов России, наравне с Москвой и Санкт-Петербургом.

В настоящее время основным направлением экономики г. Самара по-прежнему является промышленность, преимущественно:

- военно-промышленный и космический комплекс.
- топливно-энергетический комплекс.
- машиностроение и металлообработка.

В то же время, в г. Самара активно проявляются общие тенденции постиндустриального развития, основными чертами которого являются:

- усиление экономической роли сферы торговли и услуг.
- дальнейшая дифференциация экономической базы.
- рост удельной доли малых предприятий.

Город Самара является основной территорией городского округа Самара, в который также входят посёлок Козелки и село Ясная поляна.

Город Самара разделён на девять административных районов.



Рисунок 1.3 Административное деление г. Самара

1. Куйбышевский район (87,5 тыс. чел.)

Расположен в южной части города на левом берегу реки Самара. Район был создан 10 августа 1943 года Указом Президиума Верховного Совета СССР за счёт разукрупнения Дзержинского района, на месте бывшего пристанционного поселка «Кряж», поселка «Засамарская слобода» и прилегающих к ним земель в связи с необходимостью строительства здесь нефтеперерабатывающего завода.

Территория района составляет 7800 га и поделена на 5 микрорайонов. Состоит из нескольких поселков: 116 км, 113 км, Кряж, Рубежный, Кирзавод, Военный городок, Сухая Самарка, Совхоз «Кряж», Совхоз «Волгарь».

2. Самарский район (30,9 тыс. чел.)

Расположен в юго-западной части Самары. Район был создан 7 августа 1956 года Указом Президиума Верховного Совета СССР после упразднения Дзержинского, Фрунзенского и Пролетарского районов.

Территория района составляет 4500 га (без острова Поджабный). На территории района расположена пешеходная улица Ленинградская, прозванная самарским Арбатом, Площадь Революции с памятником В.И. Ленину и Хлебная площадь, названная так из-за проводившихся здесь хлебных торгов.

3. Ленинский район (63,7 тыс. чел.)

Район является одним из старейших районов города, по сути, выполняя роль центра деловой, культурной и административной жизни.

Площадь района составляет 5,4 кв.км. В настоящих границах существует с 20 сентября 1979 года. Границы определены решением Куйбышевского городского Совета народных депутатов от 20.09.1979 г. № 635 «Об утверждении границ районов города Куйбышева».

На территории района расположена Площадь Куйбышева, образованная улицами Чапаевской, Вилоновской, Галактионовской и Красноармейской, занимает в сумме 17,4 га (вместе со скверами по бокам площади) и по этому показателю считающаяся самой большой в Европе.

4. Железнодорожный район (95,5 тыс. чел.)

Район был создан 11 декабря 1970 года Указом Президиума Верховного Совета РСФСР № 1118 «Об образовании Железнодорожного района в городе Куйбышеве Куйбышевской области». Площадь района 1960 га. На его территории расположен железнодорожный вокзал, 13 крупных промышленных предприятий.

На территории района расположены: Парк имени Щорса, МП «Спецкомбинат ритуальных услуг», МП «Самарский метрополитен», государственное учреждение культуры Самарской области «Самарский театр юного зрителя «СамАрт», кинотеатр «Россия», Самарский физкультурно-спортивный клуб Локомотив (структурное подразделение физкультурно-спортивного центра структурного подразделения дирекции социальной сферы структурного подразделения Куйбышевской железной дороги филиала ОАО «РЖД»), специализированная детская юношеская спортивно-техническая школа по военно-прикладному многоборью «РОСТО (ДОСААФ)».

В состав район входят посёлки Шмидта и Толевый.

5. Октябрьский район (122,9 тыс. чел.)

Октябрьский район занимает центральное положение в городской застройке. Район занимает площадь 1610 га.

В районе 72 учебных заведения, 52 учреждения здравоохранения, 14 учреждений культуры: библиотеки областного и районного масштаба, музеи, детские музыкальные школы. Зарегистрировано более 5000 юридических лиц. На средних и крупных промышленных предприятиях района работают 13672 человека

На территории района расположены: Загородный парк, Ботанический сад, Площадь героев (21 армии), культурно-развлекательные центры «Звезда», и «КИНАП».

6. Советский район (175,4 тыс. чел.)

Район был создан 25 августа 1939 года путем выделения из Пролетарского района и изначально именовался «Молотовский». 10 августа 1957 года по Указу Президиума Верховного Совета РСФСР Молотовский район был переименован в Советский район.

Район расположен в северо-восточной части города. Площадь района – 48,5 кв.км. До 1939 года район был местом земельных угодий и дач.

На территории района находится множество образовательных учреждений города: Самарский государственный экономический университет, Самарский государственный университет путей сообщения, корпуса Авиационного и Машиностроительного техникумов, корпус Поволжской государственной социально-гуманитарной академии.

7. Промышленный район (279,1 тыс. чел.)

Район образован в соответствии с Указом Президиума Верховного Совета от 5 апреля 1978 года «Об образовании Промышленного района в г. Куйбышеве Куйбышевской области».

Район расположен в северо-восточной части города. Промышленный район имеет протяжённость 12,3 км с северо-запада на юго-восток и ширину (в среднем) 2,4 км. Площадь района составляет 4,86 тыс. га.

Промышленный район – один из крупнейших районов города с численностью населения 276,2 тыс. человек. По количеству постоянно проживающего населения Промышленный район занимает 2 место по Самарской области и 1 среди районов города.

На территории района расположено 18 крупных и средних промышленных предприятий, среди которых такие как «Кузнецов», Завод имени Тарасова, а также крупные торговые центры и моллы.

В состав района входит Приволжский микрорайон.

8. Кировский район (225,8 тыс. чел.)

Район был образован 13 марта 1942 года в соответствии с Указом Президиума Верховного Совета РСФСР за счёт разукрупнения Молотовского городского района. В его состав вошли территория Зубчаниновского сельского Совета Молотовского сельского района Куйбышевской области.

Район занимает северо-восточную часть территории городского округа Самара и граничит с Промышленным и Красноглинским районами городского округа и Волжским сельским районом Самарской области. Район является одним из крупнейших в городе Самаре (87,5 кв.км), с мощным экономическим, научным и инженерно-техническим потенциалом, творческими достижениями и традициями.

В состав района входит значительная часть массива Безымянки, Аэропорт-2, 15-й микрорайон, Metallург, посёлок Зубчаниновка.

На территории района расположены объекты культурно-спортивного, социального торгового и мемориального значения: культурно-досуговые центры на площади им. Кирова и П. П. Мочалова, кинотеатр «Луч», Дом ветеранов Великой отечественной войны, учебно-спортивный центр «Грация», торгово-развлекательный центр «Вива Лэнд», Вечный огонь неизвестному солдату в парке 50-летия Октября и памятник самолету-штурмовику «ИЛ-2».

9. Красноглинский район (89,6 тыс. чел.)

Район занимает 147 кв.км и находится в получасе езды из центра г. Самара, является зелёной зоной в черте крупнейшего индустриального центра. Район обладает природными ресурсами общенациональной значимости. Сокольи горы, леса первой категории, луговые просторы, непосредственная близость к рекам Волга и Сок определяют его экологические достоинства.

Район состоит из пяти посёлков: пгт Берёза, пгт Управленческий, п. Мехзавод, п. Красная Глинка, п. Крутые Ключи, п. Прибрежный.


На территории района находятся ряд крупных промышленных предприятий: ОАО Самарский завод «Электрощит», ОАО СНТК им. Н.Д. Кузнецова, Филиал «НИЦ-НК» (п. Прибрежный), ОАО «Кузнецов», завод «PepsiCo», ОАО «Салют».

При написании раздела использовались следующие источники:

1. Сайт администрации г.о Самара <http://city.samara.ru>
2. Численность населения Российской Федерации по муниципальным образованиям на 1 января 2014 года. – М.: Федеральная служба государственной статистики Росстат, 2014. – 491 с. (Табл. 33. Численность населения городских округов, муниципальных районов, городских и сельских поселений, городских населённых пунктов, сельских населённых пунктов).
3. https://ru.wikipedia.org/wiki/%D1%E0%EC%E0%F0%E0#cite_note-2014CQ-2

**2. СОЦИАЛЬНО-ЭКОНОМИЧЕСКОЕ РАЗВИТИЕ РОССИЙСКОЙ ФЕДЕРАЦИИ,
САМАРСКОЙ ОБЛАСТИ И Г.О. САМАРА, ЗА 2015-2016 ГГ**

РЕГИОНАЛЬНЫЕ ПОКАЗАТЕЛИ



ПОКАЗАТЕЛИ САМАРСКОЙ ОБЛАСТИ






Таблица 1.1 Основные экономические и социальные показатели Самарской области


	Июнь 2016 г.	Июнь 2016 г. в % к		Январь- июнь 2016 г.	Январь- июнь 2016 г. в % к январю- июню 2015 г.
		маю 2016 г.	июню 2015 г.		
Оборот организаций, млн. рублей					
Индекс промышленного производства, %					
Объем отгруженных товаров собственного производства, выполненных работ и услуг собственными силами, по чистым видам экономической деятельности в действующих					


	Июнь 2016 г.	Июнь 2016 г. в % к		Январь- июнь 2016 г.	Январь- июнь 2016 г. в % к январю- июню 2015 г.
		маю 2016 г.	июню 2015 г.		
ценах, млн. рублей:					
добыча полезных ископаемых					
обрабатывающие производства					
производство и распределение электроэнергии, газа и воды					
Объем работ, выполненных по виду деятельности "строительство", млн. рублей					
Ввод в действие жилых домов, тыс. кв. м общей площади					
в т.ч. индивидуальными застройщиками					
Продукция сельского хозяйства в хозяйствах всех категорий, млн. рублей1)					
Объем услуг предприятий транспорта, млн. рублей2)					
Объем услуг предприятий связи, млн. рублей2)					
Оборот розничной торговли, млн. рублей					
Оборот общественного питания, млн. рублей					
Оборот оптовой торговли, млн. рублей					
Объем платных услуг населению, млн. рублей					
Объем бытовых услуг, млн. рублей					
Индекс потребительских цен, %					
Индекс цен производителей промышленных товаров, %					
Численность безработных, зарегистрированных в государственных учреждениях службы занятости (на конец периода), тыс. чел.					
Среднесписочная численность работников организаций, тыс. чел.					
Реальные денежные доходы населения, %					
Номинальная начисленная средняя заработная плата одного работника, рублей					
Реальная начисленная заработная плата одного работника, %					

1) Оперативные данные.

2) Темп роста в действующих ценах.

ПОКАЗАТЕЛИ Г.О. САМАРА





При написании раздела использовались следующие источники:

- Сайт Министерства экономического развития Российской Федерации <http://economy.gov.ru/>
- Сайт Министерства экономического развития, инвестиций и торговли Самарской области <http://economy.samregion.ru>
- Сайт администрации г.о Самара <http://city.samara.ru>
- Сайт Думы городского округа Самара <http://www.gorduma.samara.ru/>
- Стратегия Социально-Экономического развития Самарской области до 2020г.
- Стратегия развития г.о. Самара до 2025г.
- <http://best.kp.ru/samara/itogi2015/>
- <http://volga.news/article/400786.html>
- <http://rs63.ru/>
- <http://trud.samregion.ru/>

3. ОСНОВНЫЕ СОБЫТИЯ РЫНКА ИНДИВИДУАЛЬНЫХ ЖИЛЫХ ДОМОВ Г. САМАРА




Таблица 3.1 Основные коттеджные поселки г. Самара по состоянию на 2 квартал 2016 года

Название	Адрес	Площадь з/у, кв. м	Количество домов	Описание
Существующие коттеджные поселки				
Царев Град				
В Дубках				
Ренессанс				
Муромский городок				
Лесной				
Шале				
3 Авеню				
De Luxe				
Жигулевские ворота				
Завидово				
Солнечный				

Таблица 3.2 Динамика объема предложений индивидуальных жилых домов в г. Самара, выставленных на продажу

Год	2 квартал 2015 год	3 квартал 2015 год	4 квартал 2015 год	1 квартал 2016 год	2 квартал 2016 год
Общее количество предложений индивидуальных жилых домов в г. Самара, выставленных на продажу, по состоянию на конец года (квартала), шт.					
Общая площадь предложений индивидуальных жилых домов в г. Самара, выставленных на продажу, по состоянию на конец года (квартала), кв.м					

4. ОБЩИЕ СВЕДЕНИЯ О РЫНКЕ ИНДИВИДУАЛЬНЫХ ЖИЛЫХ ДОМОВ Г. САМАРА




Рисунок 4.1 Основные зоны локального расположения индивидуальных жилых домов в г. Самара по состоянию на 2 квартал 2016 года

Источник: карта «2ГИС»



Таблица 4.1 Общие сведения о рынке индивидуальных жилых домов г. Самара по состоянию на конец 2 квартала 2016 г.

Общее количество индивидуальных жилых домов в г. Самара, выставленных на продажу, по состоянию на 2 квартал 2016 г., шт.	
Общая площадь индивидуальных жилых домов в г. Самара, выставленных на продажу, по состоянию на 2 квартал 2016 г., кв.м	
Средняя площадь индивидуальных жилых домов в г. Самара, выставленных на продажу, по состоянию на 2 квартал 2016 г., кв.м	
Улицы и поселки г. Самара, на которых сконцентрировано наибольшее число выставленных на рынке индивидуальных жилых домов	
Преобладающий тип предложений индивидуальных жилых домов в г. Самара: аренда/купля-продажа	

Таблица 4.2 Основные источники информации по рынку индивидуальных жилых домов г. Самара по состоянию на 2 квартал 2016 г.

№ п/п	Наименование источника информации	Адрес источника информации
1	Информационная система «Центр»	http://www.iscentre-samara.ru/
2	Журнал «Зеленая площадь»	Приложение к обозрению «Новости рынка недвижимости»
4	Сайт Avito.ru	http://www.avito.ru/

5. СЕГМЕНТ ПРОДАЖИ ИНДИВИДУАЛЬНЫХ ЖИЛЫХ ДОМОВ Г. САМАРА¹

По состоянию на конец 1 полугодия 2016 года в сегменте продажи индивидуальных жилых домов г. Самара при распределении предложений по административным районам города большая часть предложенных сосредоточена в



Рисунок 5.1 Структура предложения индивидуальных жилых домов г. Самара, выставленных на продажу по административным районам по состоянию на 2 квартал 2016 г., % от общего количества в шт.

Совокупный объем предложения индивидуальных жилых домов г. Самара на продажу на 2 квартал 2016 года заметно снизился и составил около тыс. кв.м.




Рисунок 5.2 Структура предложения индивидуальных жилых домов г. Самара, выставленных на продажу по административным районам по состоянию на 2 квартала 2016 г., % от общей площади в кв.м

Средний уровень цены продажи индивидуальных жилых домов г. Самара по данным на 2 квартал 2016 года на % относительно начала 2016 года и составил тыс. руб./кв.м.




Рисунок 5.3 Динамика максимального, минимального и среднего значения цены предложения индивидуальных жилых домов г. Самара за 2015-2016 гг., руб./кв.м

Относительно распределения по административным районам наиболее дорогие предложения индивидуальных жилых домов по данным на 2 квартал 2016 года сосредоточены в

¹ Стоимость показателей приведены без учета скидки на торг.

Традиционно наиболее дешевые индивидуальные жилые дома предлагаются в _____ районе (в среднем тыс. руб./кв.м).

Минимальное значение цены предложения индивидуальных жилых домов составляет _____ в районе (дом площадью _____). Максимальное значение _____



Рисунок 5.4 Максимальное, минимальное и среднее значения цены предложения индивидуальных жилых домов г. Самара по административным районам по состоянию на 2 квартал 2016 г., руб./кв.

Средний уровень цены продажи индивидуальных жилых домов (с прилегающими земельными участками) по данным на 2 квартал 2016 года в г. Самара составил _____ млн. руб. за объект.

Максимальное значение _____

Минимальное значение цены предложения индивидуальных жилых домов составляет _____




Рисунок 5.5 Максимальное, минимальное и среднее значения цены предложения индивидуальных жилых домов г. Самара по административным районам по состоянию на 2 квартал 2016 г., тыс. руб. за объект

Средний размер дома, выставленного на продажу в г. Самара во 2 квартале 2016 г., составляет _____ кв.м.




Рисунок 5.6 Средний размер дома, выставленный на продажу в г. Самара по районам по состоянию на 2 квартал 2016 года, кв.м

Средний размер земельного участка, прилегающий к дому, выставленного на продажу в г. Самара во 2 квартале 2016 г., составляет _____ соток.




Рисунок 5.7 Средний размер земельного участка, прилегающий к дому, выставленного на продажу в г. Самара по районам по состоянию на 2 квартал 2016 года, сот.

К основным ценообразующим факторам, влияющим на стоимость индивидуальных жилых домов г. Самара, относятся:

-
-
-
-
-
-
-
-
-
-

6. ОСНОВНЫЕ ПОКАЗАТЕЛИ РЫНКА ИНДИВИДУАЛЬНЫХ ЖИЛЫХ ДОМОВ Г. САМАРА

-
-
-
-
-
-
-
-
-
-
-